© Bayeriche Vermessungsverwaltung, Geobasisdaten
(Darstellung der Flurkarte als Eigentumsnachweis nicht geeignet)

© Bayerisches Landesamt für Umwelt, www.lfu.bayern.de

Landkeis Ansbach
Gemeinde Windsbach

Landkeis Roth
Gemeinde Kammerstein

Detail 1

Detail 2

Detail 3

Detail 4

Detail 5

Wollersdorf

Veitsaurach

Buckenmühle

Rudelsdorf

Barthelmesaurach

Moosbach

Windsbach

Umleitung

Umleitung

AN 17

AN 28

AN 15

RH 5

RH 15

St 2410

St 2220

A 6

B 466

Legende:

Umleitungsstrecke

1 Planskizze

Straßenbauverwaltung Freistaat Bayern aufgestellt: Staatliches Bauamt Ansbach Schätzl Straße / Abschnittsnummer / Station: K-AN 17_280_1,766	Unterlage: Übersichtskarte Umleitung Maßstab: 1 : 25 000
PROJIS-Nr.:	Datum: 31.07.2023

K-AN 17: Veitsaurach - RH 5 Rudelsdorf

Ersatzneubau S-BW FR Rudelsdorf rechts unten in Buckenmühle

© Bayeriche Vermessungsverwaltung, Geobasisdaten
(Darstellung der Flurkarte als Eigentumsnachweis nicht geeignet)

© Bayerisches Landesamt für Umwelt, www.lfu.bayern.de

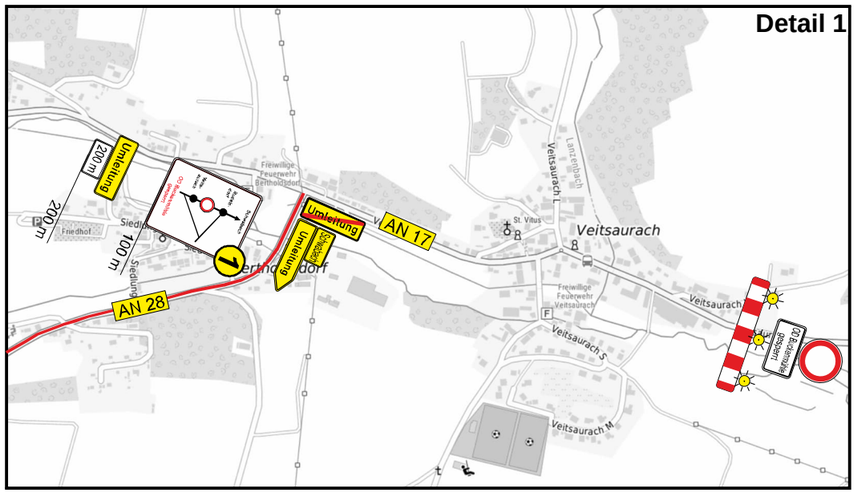

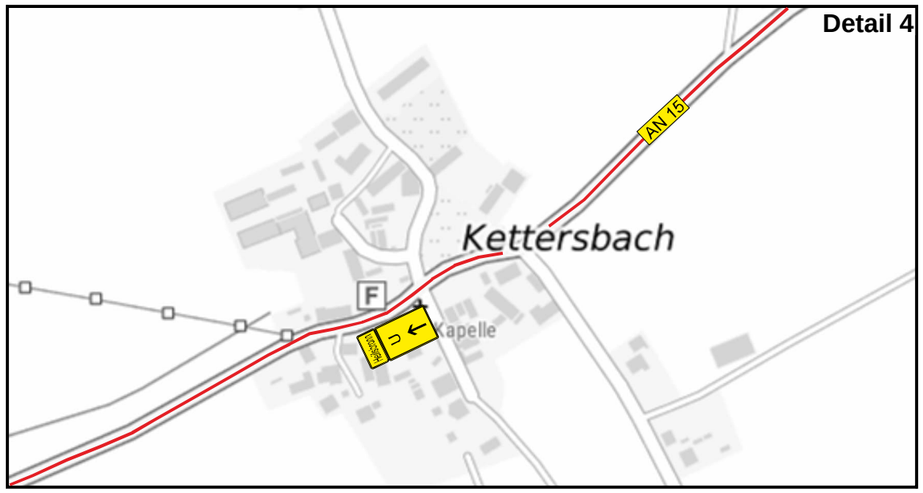

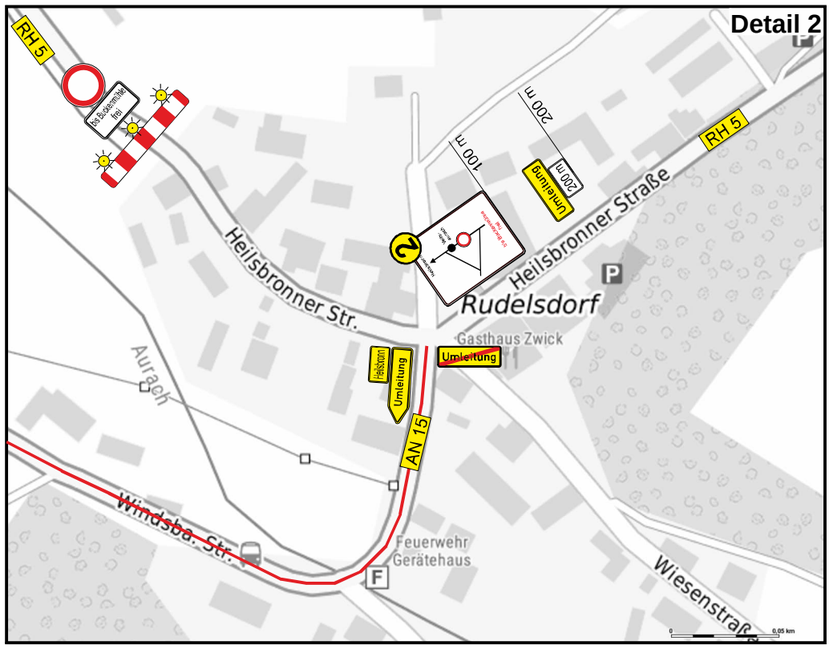

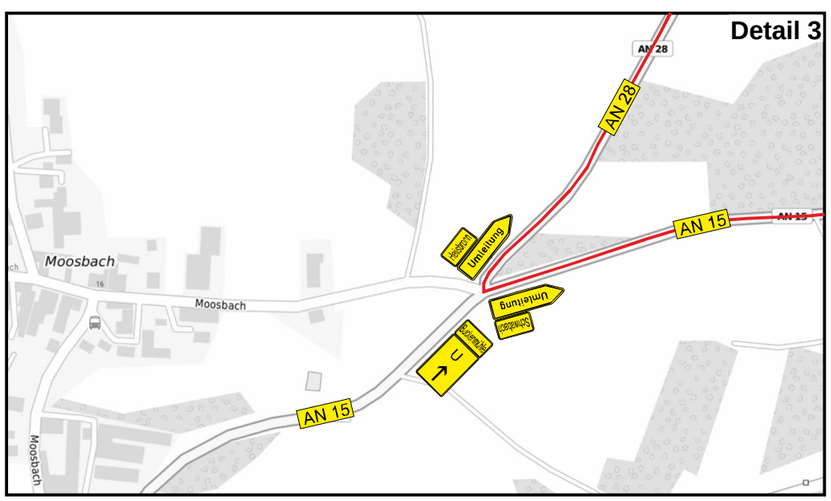

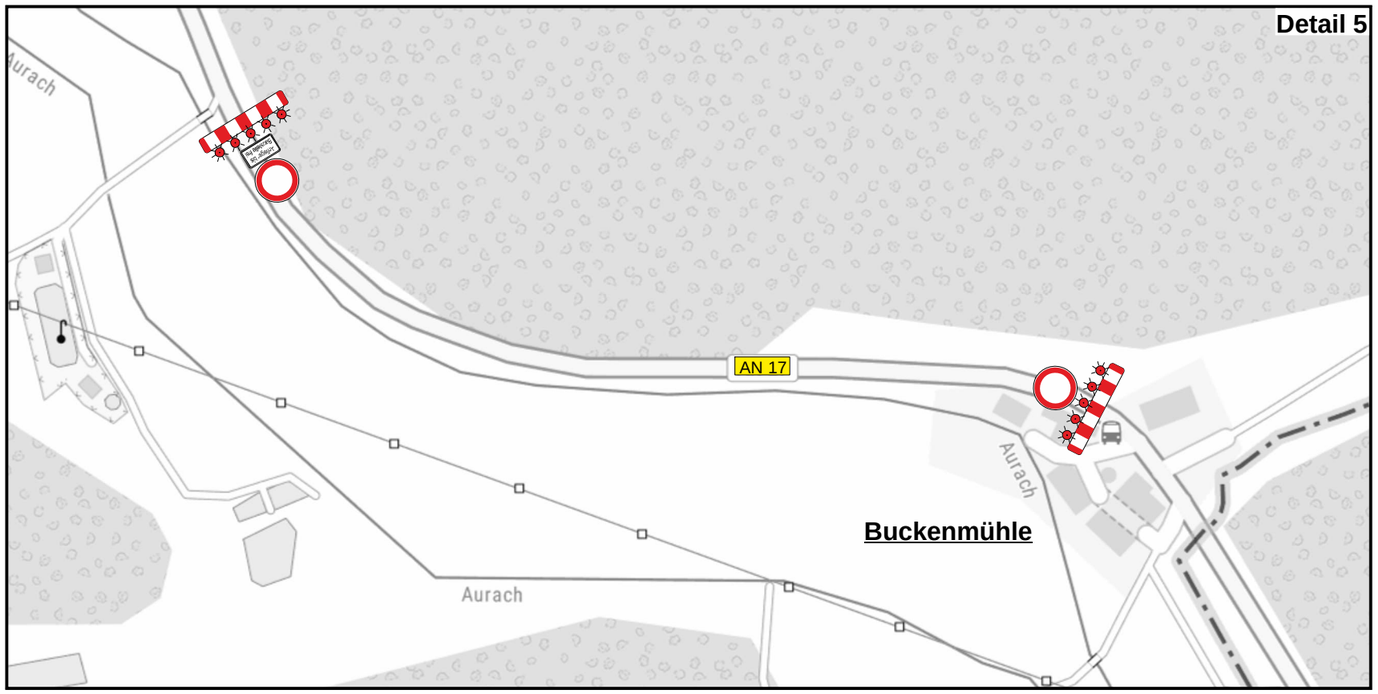

Legende:

- Umleitungsstrecke
- ① Planskizze

Straßenbauverwaltung Freistaat Bayern aufgestellt: Staatliches Bauamt Ansbach Schätzl Straße / Abschnittsnummer / Station: K-AN 17_280_1,766	Unterlage: Übersicht Details Maßstab: 1 : --
PROJIS-Nr.:	Datum: 02.08.2023

K-AN 17: Veitsaurach - RH 5 Rudelsdorf

Ersatzneubau S-BW FR Rudelsdorf rechts unten in Buckenmühle